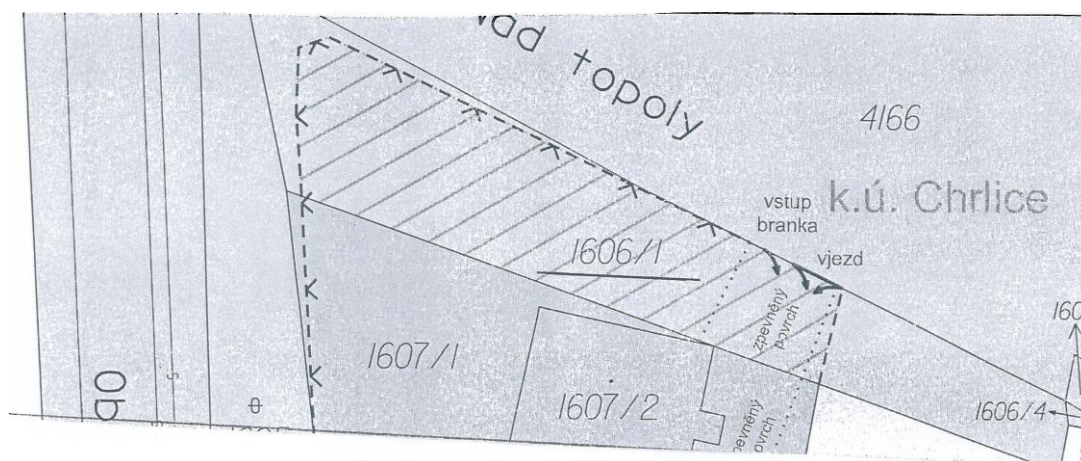


STATUTÁRNÍ MĚSTO BRNO
Majetkový odbor MMB

Záměr obce prodat, směnít, darovat, pronajmout, propachtovat nebo vypůjčit hmotnou nemovitou věc nebo právo stavby anebo je přenechat jako výprosu a záměr obce smluvně zřídit právo stavby k pozemku ve vlastnictví obce

V souladu s ustanovením § 39, odstavec 1, z.č. 128/2000 Sb., o obcích, v platném znění zveřejňujeme po dobu 15-ti dnů záměry statutárního města Brna

- 1. prodej části pozemku p. č. 1606/1 - orná půda, o výměře 350 m², v k. ú. Chrlice**



(informace o uvedeném záměru a dalším postupu i mapové podklady k nahlédnutí Vám poskytne JUDr. Rutarová, Majetkový odbor Magistrátu města Brna, Malinovského nám. 3, 601 67 Brno, dv. 252, tel. 542173097, e-mail: rutarova.marcela@brno.cz)

- 2. prodej pozemku p. č. 687/26 - zastavěná plocha a nádvoří, o výměře 19 m² v k. ú. Lesná, jehož součástí je stavba garáže č. e. 2095, formou nabídkového řízení nejvyšší nabídkce kupní ceny s minimální kupní cenou ve výši 150.000,- Kč, za podmínky splatnosti kupní ceny před podpisem kupní smlouvy**

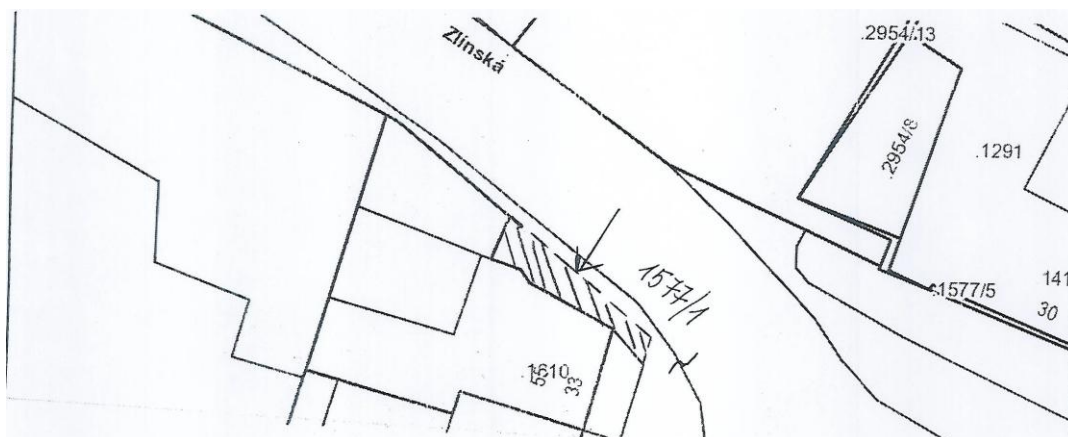
zřízení služebnosti omezení činnosti v ochranném pásmu jednotné kanalizační stoky DN 800/1200 na pozemku p. č. 687/26 zastavěná plocha a nádvoří v k. ú. Lesná, ve prospěch statutárního města Brna a společnosti Brněnské vodárny a kanalizace, a. s.

(informace o uvedeném záměru a dalším postupu i mapové podklady k nahlédnutí Vám poskytne Mgr. Dvořák, Majetkový odbor Magistrátu města Brna, Malinovského nám. 3, 601 67 Brno, dv. 205, tel. 542173078, e-mail: dvorak.jan@brno.cz)

- 3. prodej pozemku p. č. 371/3 - zast. pl. a nádvoří, o výměře 16 m² v k. ú. Zábrdovice**

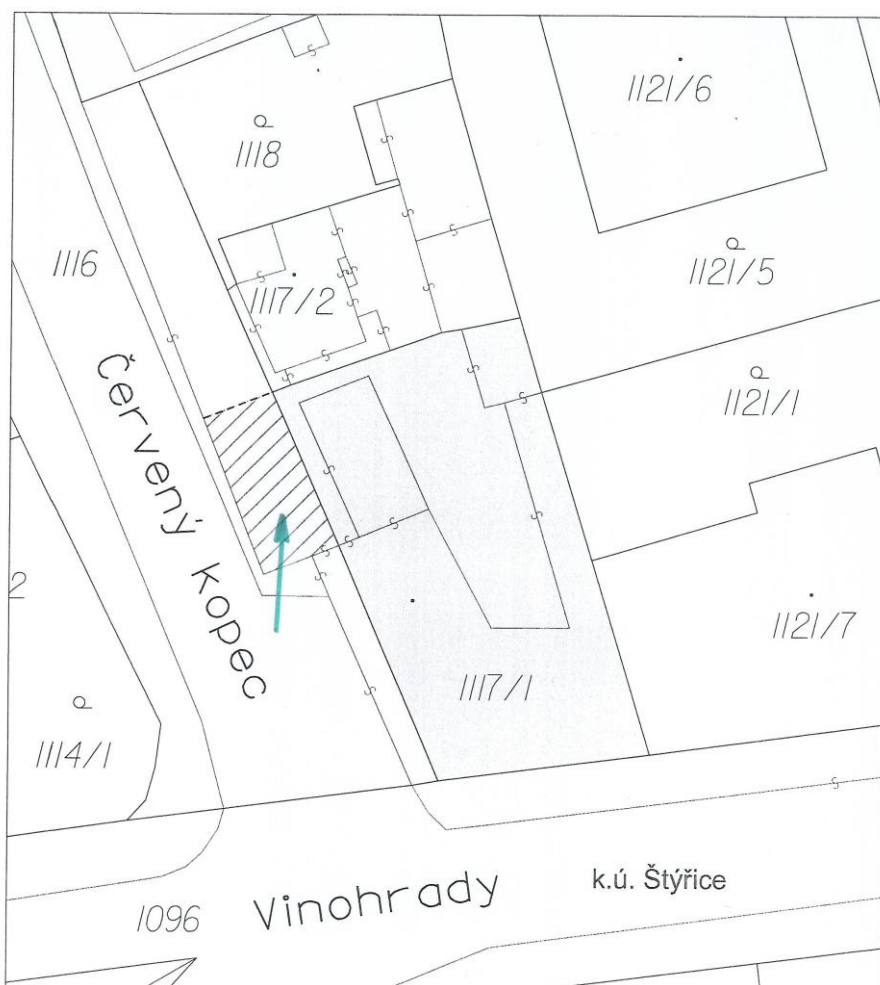
(informace o uvedeném záměru a dalším postupu i mapové podklady k nahlédnutí Vám poskytne Mgr. Zwettlerová, Majetkový odbor Magistrátu města Brna, Malinovského nám. 3, 601 67 Brno, dv. 205, tel. 542173158, e-mail: zwettlerova.sylvie@brno.cz)

4. prodej části pozemku p. č. 1577/1 - ostatní plocha, ostatní komunikace, o výměře 16 m² v k. ú. Slatina



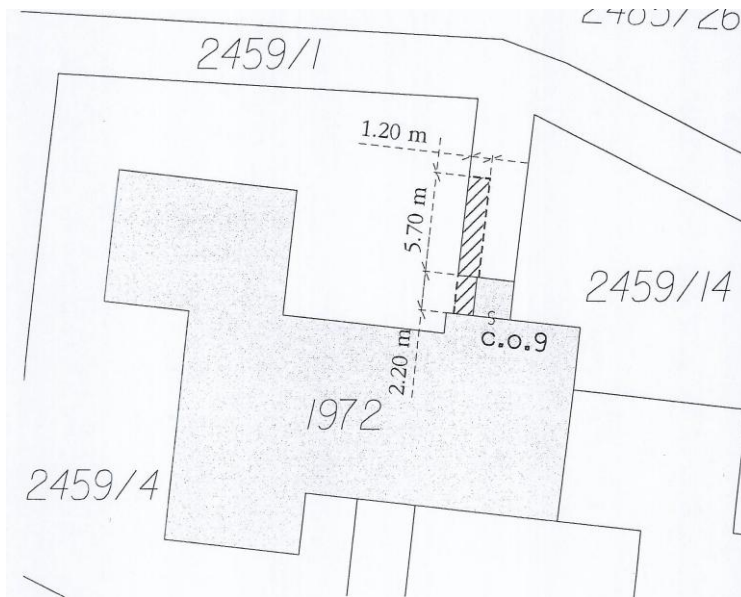
(informace o uvedeném záměru a dalším postupu i mapové podklady k nahlédnutí Vám poskytne JUDr. Rutarová, Majetkový odbor Magistrátu města Brna, Malinovského nám. 3, 601 67 Brno, dv. 252, tel. 542173097, e-mail: rutarova.marcela@brno.cz)

5. pronájem části pozemku p. č. 1116 - ost. pl., ost. komunikace, o výměře 60 m² v k. ú. Štýřice



(informace o uvedeném záměru a dalším postupu i mapové podklady k nahlédnutí Vám poskytne Mgr. Zwettlerová, Majetkový odbor Magistrátu města Brna, Malinovského nám. 3, 601 67 Brno, dv. 205, tel. 542173158, e-mail: zwettlerova.sylvie@brno.cz)

6. pronájem částí pozemků p. č. 2459/1 - ostatní plocha, ostatní komunikace, o výměře 7 m², p. č. 2459/4 - ostatní plocha, zeleň, o výměře 2 m², oba k. ú. Starý Lískovec



(informace o uvedeném záměru a dalším postupu i mapové podklady k nahlédnutí Vám poskytne JUDr. Řehořová, Majetkový odbor Magistrátu města Brna, Malinovského nám. 3, 601 67 Brno, dv. 213, tel. 542173459, e-mail: srehorova@seznam.cz)

7. propachtování pozemků:

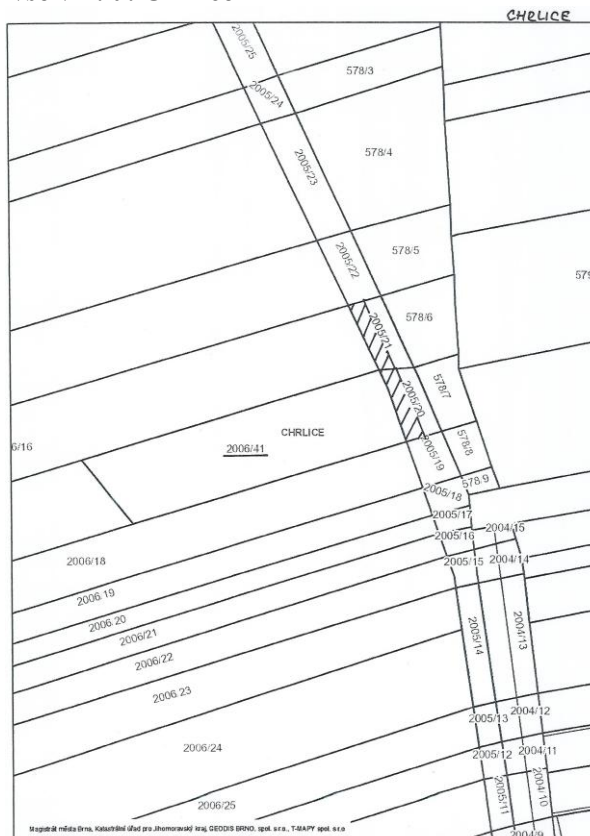
a) území Brna

část p. č. 2005/20 ostatní plocha, ostatní komunikace o výměře 25 m²

část p. č. 2005/21 plocha, ostatní komunikace o výměře 25 m²

p. č. 2006/41 orná půda o výměře 543 m²

vše v k. ú. Chrlice



p. č. 539/18 orná půda o výměře 28.573 m²
p. č. 539/19 orná půda o výměře 51.656 m²
p. č. 543/1 orná půda o výměře 67.676 m²
vše v k. ú. Přízřenice

p. č. 1001/21 orná půda o výměře 1.180 m²
v k. ú. Starý Lískovec

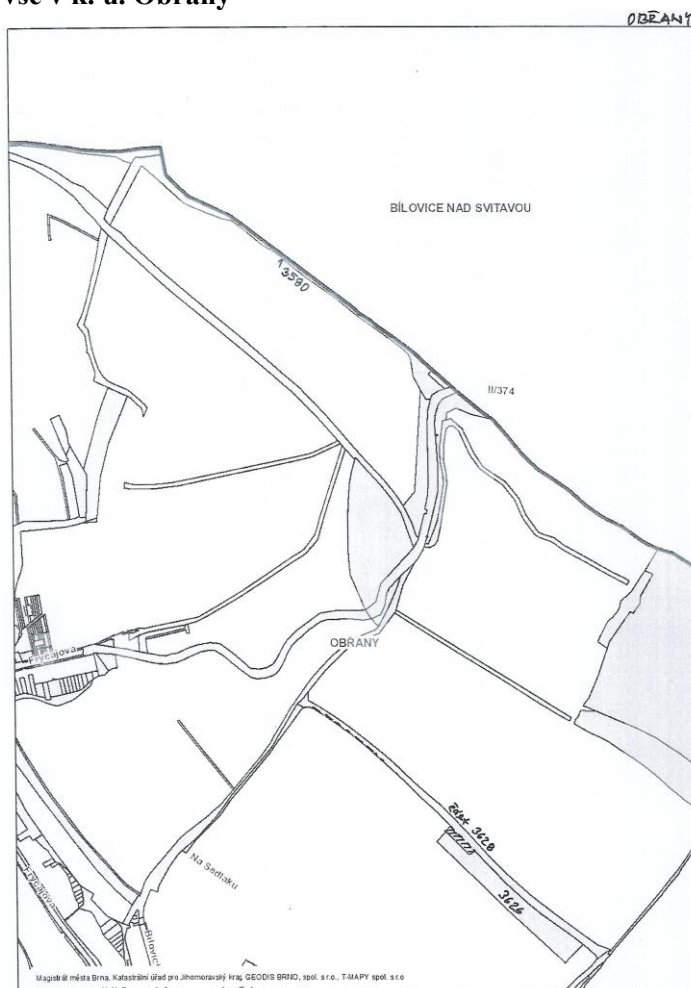
p. č. 754/2 ostatní plocha, jiná plocha o výměře 20 m²
p. č. 832 orná půda o výměře 156 m²
p. č. 2431/73 orná půda o výměře 780 m²
p. č. 2431/79 orná půda o výměře 5.632 m²
p. č. 2531/1 orná půda o výměře 16.430 m²
p. č. 2531/92 orná půda o výměře 6.603 m²
p. č. 2555/5 orná půda o výměře 2.736 m²
p. č. 2555/6 orná půda o výměře 925 m²
p. č. 2555/7 orná půda o výměře 1.549 m²
p. č. 2555/12 orná půda o výměře 4.806 m²
p. č. 2555/18 orná půda o výměře 4.453 m²
vše v k. ú. Bosonohy

p. č. 1063/1 zahrada o výměře 2.184 m²
p. č. 1063/2 vinice o výměře 964 m²
p. č. 1063/3 vinice o výměře 890 m²
p. č. 1063/4 zahrada o výměře 954 m²
vše v k. ú. Brněnské Ivanovice

p. č. 2719/3 orná půda o výměře 10.388 m²
p. č. 2719/17 orná půda o výměře 757 m²
p. č. 2719/18 orná půda o výměře 586 m²
p. č. 2719/20 orná půda o výměře 1.204 m²
p. č. 2719/21 orná půda o výměře 2.422 m²
p. č. 2712/102 orná půda o výměře 3.064 m²
p. č. 2712/116 orná půda o výměře 4.033 m²
p. č. 2712/125 orná půda o výměře 2.030 m²
p. č. 2712/126 orná půda o výměře 943 m²
p. č. 2712/129 orná půda o výměře 1.383 m²
p. č. 2712/131 orná půda o výměře 832 m²
p. č. 2712/136 orná půda o výměře 97 m²
p. č. 2712/142 orná půda o výměře 1.961 m²
p. č. 2712/144 orná půda o výměře 850 m²
p. č. 2712/146 orná půda o výměře 2.185 m²
p. č. 2712/148 orná půda o výměře 7.659 m²
p. č. 2712/150 orná půda o výměře 13.041 m²
p. č. 2712/152 orná půda o výměře 161 m²
p. č. 2712/153 orná půda o výměře 8.467 m²
p. č. 2712/178 orná půda o výměře 19.093 m²
p. č. 2712/189 orná půda o výměře 1.019 m²
p. č. 2712/190 orná půda o výměře 269 m²
p. č. 2712/191 orná půda o výměře 2.892 m²
p. č. 2712/192 orná půda o výměře 3.109 m²
p. č. 2712/193 orná půda o výměře 4.568 m²
p. č. 2712/194 orná půda o výměře 1.305 m²
p. č. 2712/195 orná půda o výměře 2.174 m²

- p. č. 2712/196 orná půda o výměře 366 m²
 - p. č. 2712/198 orná půda o výměře 86 m²
 - p. č. 2712/199 orná půda o výměře 446 m²
 - p. č. 2712/201 orná půda o výměře 70 m²
 - p. č. 2712/202 orná půda o výměře 39 m²
 - p. č. 2712/203 orná půda o výměře 286 m²
 - p. č. 2712/205 orná půda o výměře 4.738 m²
 - p. č. 2712/206 orná půda o výměře 108 m²
 - p. č. 2712/208 orná půda o výměře 5.026 m²
 - p. č. 2712/210 orná půda o výměře 494 m²
 - p. č. 2712/211 orná půda o výměře 6.687 m²
 - p. č. 2712/212 orná půda o výměře 149 m²
 - p. č. 2712/214 orná půda o výměře 1.778 m²
 - p. č. 2712/216 orná půda o výměře 329 m²
 - p. č. 2712/217 orná půda o výměře 2.901 m²
 - p. č. 2712/220 orná půda o výměře 38.624 m²
 - p. č. 2712/254 orná půda o výměře 274 m²
 - p. č. 2712/255 orná půda o výměře 58 m²
 - p. č. 2712/256 orná půda o výměře 453 m²
 - p. č. 2712/263 orná půda o výměře 1584 m²
- vše v k. ú. Černovice

- p. č. 3580 ostatní plocha, zeleň o výměře 8.830 m²
 - p. č. 3626 orná půda o výměře 9.345 m²
 - část p. č. 3628 ostatní plocha, ostatní komunikace o výměře 721 m²
- vše v k. ú. Obrány



b) mimo území Brna

p. č. 1451/36 orná půda o výměře 2.612 m²

p. č. 1451/37 orná půda o výměře 8 m²

p. č. 1451/39 orná půda o výměře 980 m²

vše v k. ú. Modřice

p. č. 2801/16 orná půda o výměře 3.771 m²

p. č. 2801/29 orná půda o výměře 4.039 m²

p. č. 2801/45 orná půda o výměře 26.659 m²

p. č. 2803/30 ostatní plocha, ostatní komunikace o výměře 200 m²

p. č. 2803/43 ostatní plocha, ostatní komunikace o výměře 138 m²

p. č. 2804/88 orná půda o výměře 10.181 m²

p. č. 2804/118 orná půda o výměře 8.422 m²

p. č. 2812/30 orná půda o výměře 2.880 m²

p. č. 2812/31 orná půda o výměře 3.546 m²

p. č. 2812/32 orná půda o výměře 1.157 m²

p. č. 2812/33 orná půda o výměře 2.151 m²

p. č. 2812/186 orná půda o výměře 2.405 m²

p. č. 2812/234 orná půda o výměře 7.526 m²

p. č. 2812/249 orná půda o výměře 9.768 m²

p. č. 2953/1 orná půda o výměře 9.330 m²

p. č. 2953/19 orná půda o výměře 20.823 m²

p. č. 2953/37 orná půda o výměře 3.815 m²

p. č. 2953/95 orná půda o výměře 8.747 m²

p. č. 2953/99 orná půda o výměře 6.594 m²

část p. č. 2975/19 vodní plocha, vodní nádrž umělá o výměře 1.450 m²

p. č. 2978/117 orná půda o výměře 34.101 m²

p. č. 3102/53 orná půda o výměře 4.879 m²

p. č. 3102/132 orná půda o výměře 2.153 m²

p. č. 3102/133 orná půda o výměře 4.570 m²

p. č. 3102/202 orná půda o výměře 6.856 m²

p. č. 3106/9 trvalý travní porost o výměře 3.549 m²

p. č. 3107/49 ostatní plocha, ostatní komunikace o výměře 23 m²

p. č. 3107/50 ostatní plocha, ostatní komunikace o výměře 52 m²

p. č. 3110/41 orná půda o výměře 987 m²

p. č. 3110/42 orná půda o výměře 1.942 m²

část p. č. 3114/1 orná půda o výměře 18.624 m²

p. č. 3117/5 orná půda o výměře 28.760 m²

p. č. 3117/70 orná půda o výměře 56.419 m²

p. č. 3122/40 trvalý travní porost o výměře 41 m²

p. č. 3122/41 trvalý travní porost o výměře 109 m²

p. č. 3569/323 orná půda o výměře 24.196 m²

p. č. 3569/337 orná půda o výměře 16.090 m²

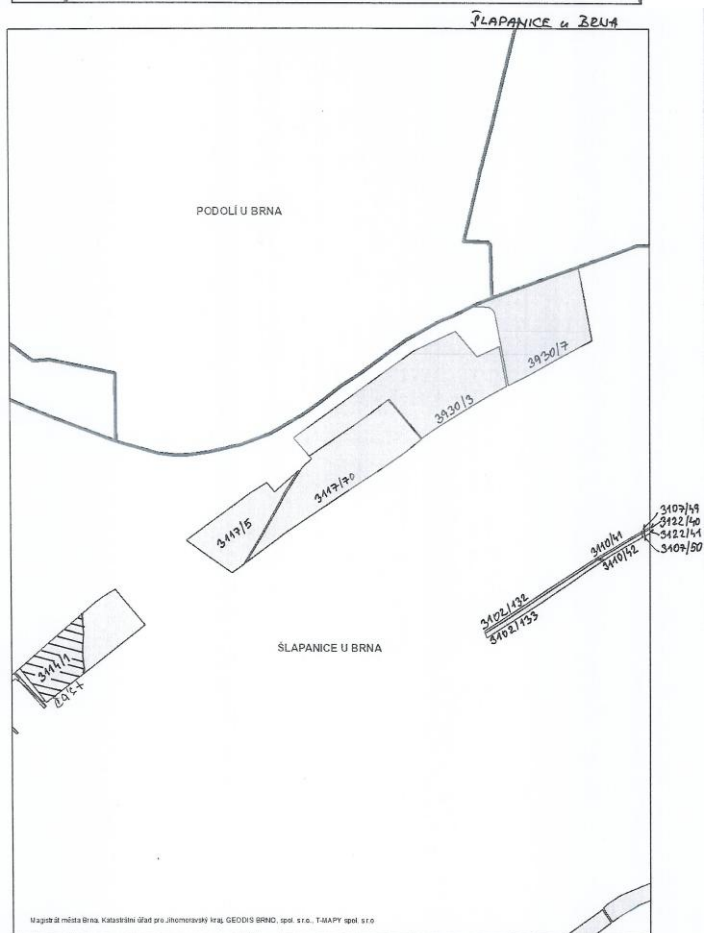
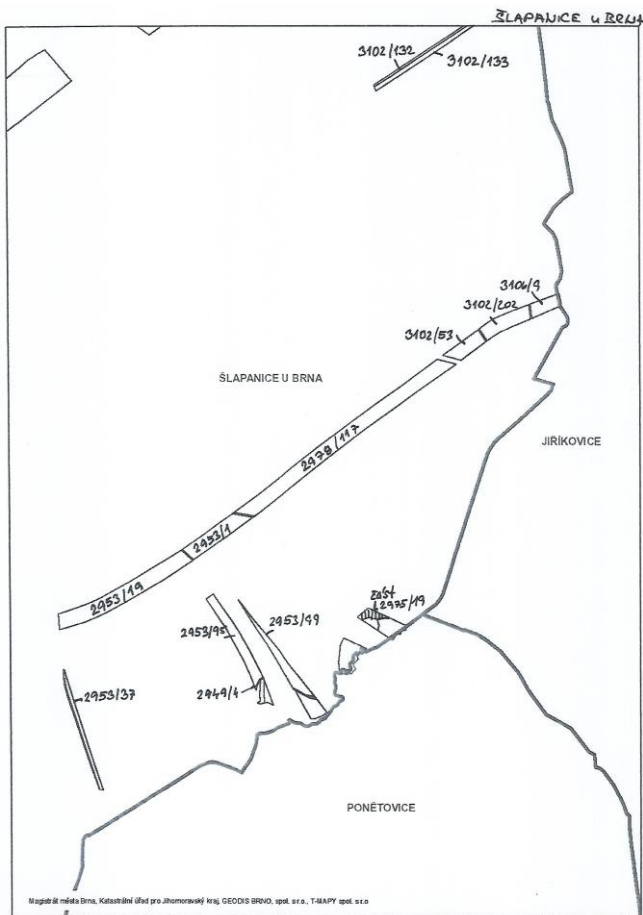
p. č. 3569/395 orná půda o výměře 7.308 m²

p. č. 3930/3 orná půda o výměře 72.655 m²

p. č. 3930/7 orná půda o výměře 53.185 m²

p. č. 6246 orná půda o výměře 80.959 m²

vše v k. ú. Šlapanice u Brna



p. č. 53/2 ostatní plocha, manipulační plocha o výměře 12.822 m²
p. č. 53/10 ostatní plocha, manipulační plocha o výměře 130 m²
p. č. St. 132 zastavěná plocha a nádvoří o výměře 769 m²
p. č. St. 135 zastavěná plocha a nádvoří o výměře 87 m²
p. č. St. 136/1 zastavěná plocha a nádvoří o výměře 537 m²
vše v k. ú. Vohančice

p. č. 1139 orná půda o výměře 27.610 m²
v k. ú. Sentice

p. č. 2700/5 orná půda o výměře 69.282 m²
p. č. 2700/11 orná půda o výměře 23.712 m²
p. č. 2773/1 orná půda o výměře 35.930 m²
p. č. 2773/7 orná půda o výměře 294 m²
p. č. 2918/18 orná půda o výměře 4.253 m²
p. č. 3022/1 orná půda o výměře 43.205 m²
p. č. 3022/7 orná půda o výměře 622 m²
p. č. 3022/8 orná půda o výměře 10.536 m²
p. č. 3022/9 orná půda o výměře 129 m²
p. č. 3022/10 orná půda o výměře 93 m²
p. č. 3022/11 orná půda o výměře 27.605 m²
p. č. 3022/12 orná půda o výměře 21.398 m²
p. č. 3022/27 orná půda o výměře 1.728 m²
p. č. 3022/31 orná půda o výměře 644 m²
p. č. 3026/1 orná půda o výměře 71.708 m²
část p. č. 3038 ostatní plocha, neplodná půda o výměře 2.017 m²
p. č. 3039 vodní plocha, zamokřená plocha o výměře 1.702 m²
p. č. 3040 vodní plocha, koryto vodního toku přirozené nebo upravené o výměře 847 m²
p. č. 3041 orná půda o výměře 19.364 m²
p. č. 3620/11 orná půda o výměře 593 m²
vše v k. ú. Kuřim



p. č. 799/2 orná půda o výměře 15.966 m²
p. č. 4754 orná půda o výměře 23.902 m²
p. č. 4756 orná půda o výměře 372 m²
p. č. 4759 orná půda o výměře 18.142 m²
p. č. 4760 orná půda o výměře 99.141 m²
p. č. 4761 orná půda o výměře 1.495 m²
p. č. 4018 orná půda o výměře 23.216 m²
p. č. 4145 orná půda o výměře 1.703 m²
p. č. 4466 orná půda o výměře 5.484 m²
vše v k. ú. Moravské Knínice

p. č. 507/36 orná půda o výměře 157 m²
p. č. 507/66 orná půda o výměře 3.115 m²
p. č. 524/5 orná půda o výměře 710 m²
p. č. 524/36 orná půda o výměře 736 m²
vše v k. ú. Česká

(informace o uvedeném záměru a dalším postupu i mapové podklady k nahlédnutí Vám poskytne Mgr. Frimmelová, Majetkový odbor Magistrátu města Brna, Malinovského nám. 3, 601 67 Brno, dv. 216, tel. 542173085, e-mail: frimmelova.renata@brno.cz)

Vyjádření a případné dotazy zasílejte na adresu pracovníka uvedeného pod příslušným bodem

Ing. Pavel Sršeň, Ph.D.
vedoucí Majetkového odboru MMB

Zveřejněno: od:

do: